

01 PLANTA BAIXA
ESCALA 1/500 RUA SDO 156

03 LOCALIZAÇÃO
SEM ESCALA

LEGENDA

RUAS	ÁREAS
RUA SDO 27	246,85
RUA PARAÍSO	1135,63
RUA SDO 99	229,11
RUA SDO 159	156,44
RUA SDO 156	306,12
RUA SDO 153	556,53
RUA SDO 119	347,15
RUA SDO 122	209,67
RUA SDO 118	105,70
RUA SDO 117	422,62
RUA SDO 114	610,22
RUA DOS MERGULHADORES	516,64
RUA SDO 82	148,80

NOTAS
SISTEMA DE COORDENADAS - SIRGAS (SIRGAS 2000)
MERIDIANO CENTRAL - 39° W GR.
PROJEÇÃO UNIVERSAL DE MERCATOR (UTM) - ZONA 24M

LEGENDA - EM PLANTA

— MEIO-FIO EXISTENTE	30 CURVA DE NÍVEL
— TRECHO SEM PAVIMENTO	● POSTE
— PAVIMENTAÇÃO ASFÁLTICA	— MURO
— MEIO-FIO PROJETADO	0+020 ALINHAMENTO (ESTACAS)
— CERCA	▲ SENTIDO DA ÁGUA
— PROJEÇÃO COBERTA/EDIFICAÇÃO	⊗ VEGETAÇÃO
■ TRECHO PROJETADO	

LEGENDA - EM PERFIL

— TERRENO NATURAL - PERFIL LONGITUDINAL
— TERRENO PROJETADO - PERFIL LONGITUDINAL

SINALIZAÇÃO HORIZONTAL

— LINHA DUPLA CONTÍNUA	PARE SINAL DE PARE
— LINHA DE RETENÇÃO (MARCA TRANSV.)	

ASSINATURAS E APROVAÇÃO

PROJETISTA: _____ PROPRIETÁRIO: _____

THIAGO PEREIRA GOMES
ENGENHEIRO CIVIL

APROVAÇÃO: _____

PREFEITURA MUNICIPAL DE ARACATI

PROPRIETÁRIO: _____

PREFEITURA MUNICIPAL DE ARACATI

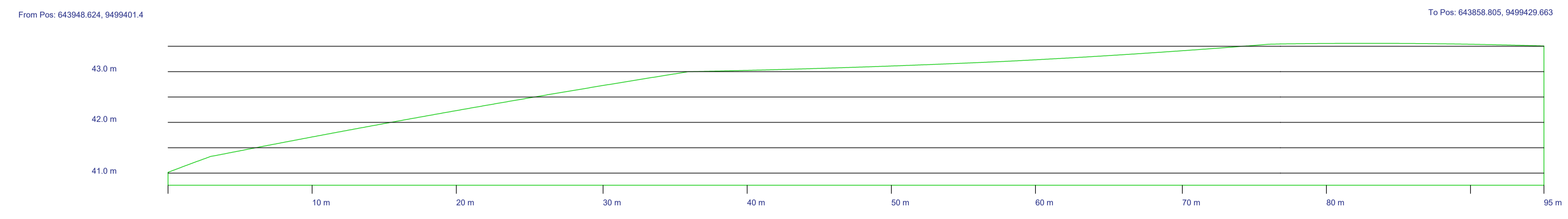
OBRA: PAVIMENTAÇÃO EM INTERTRAVADO NA LOCALIDADE DE CANOA QUEBRADA ETAPA I

PROJETO: PAVIMENTAÇÃO EM INTERTRAVADO NA LOCALIDADE DE CANOA QUEBRADA ETAPA I

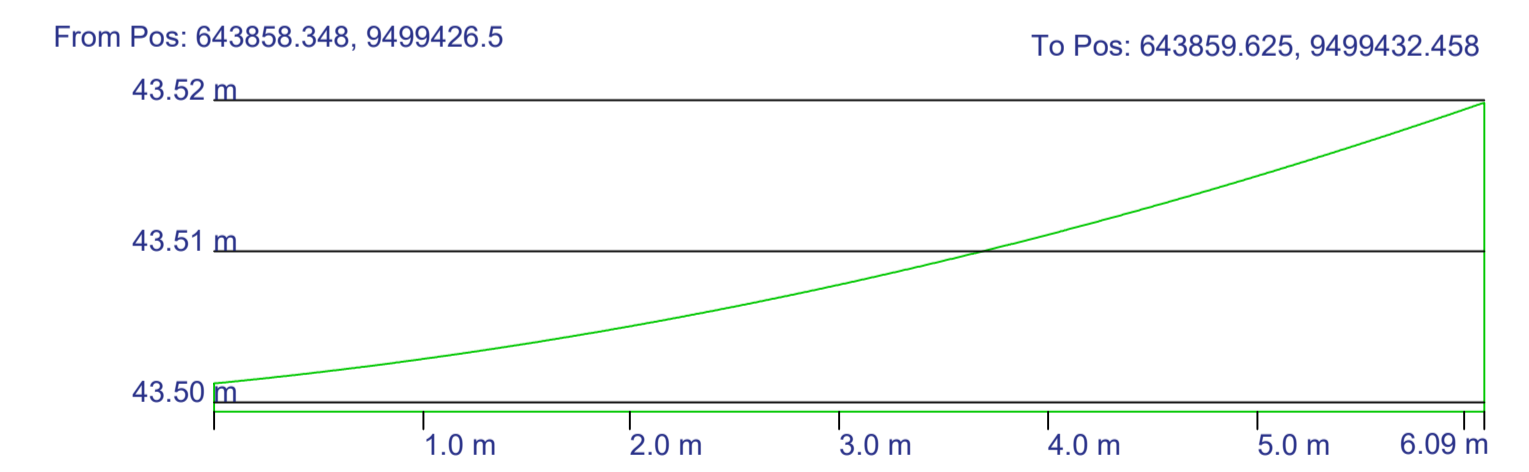
IDENTIFICAÇÃO DOS DESENHOS:

01. PLANTA BAIXA
02. PERFIL LONGITUDINAL
03. CORTE ESQUEMÁTICO

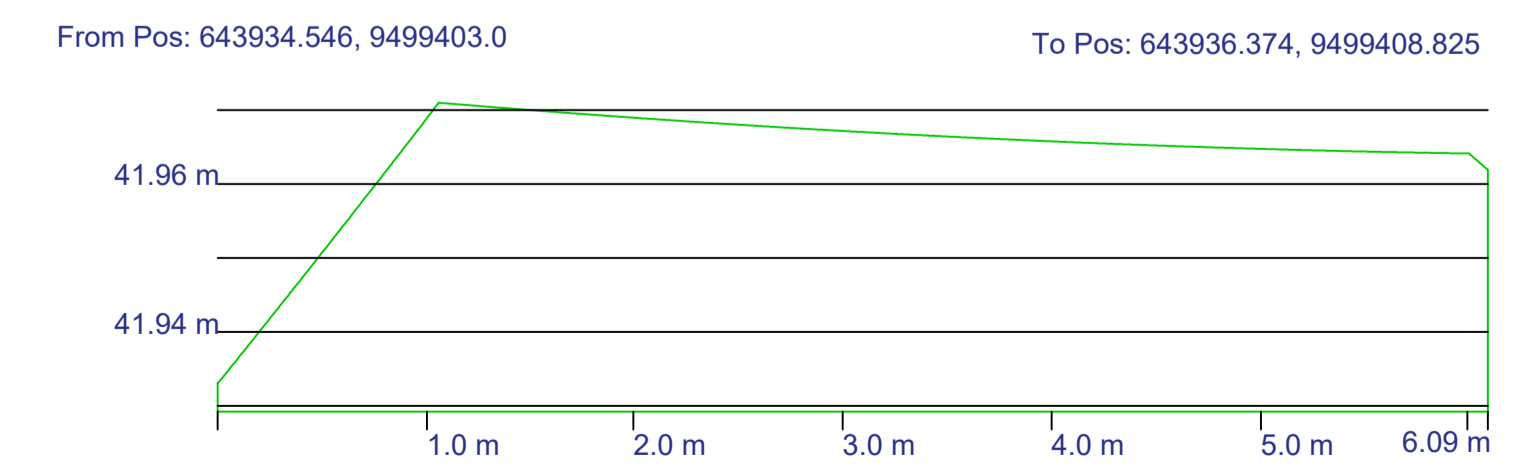
LOCAL: RUA SDO 156 CANOA QUEBRADA ARACATI-CE	DATA: JANEIRO/2023	PRANCHA: 05/14
DESENHO: ELIANA MEDEIROS	ESCALA: INDICADA	



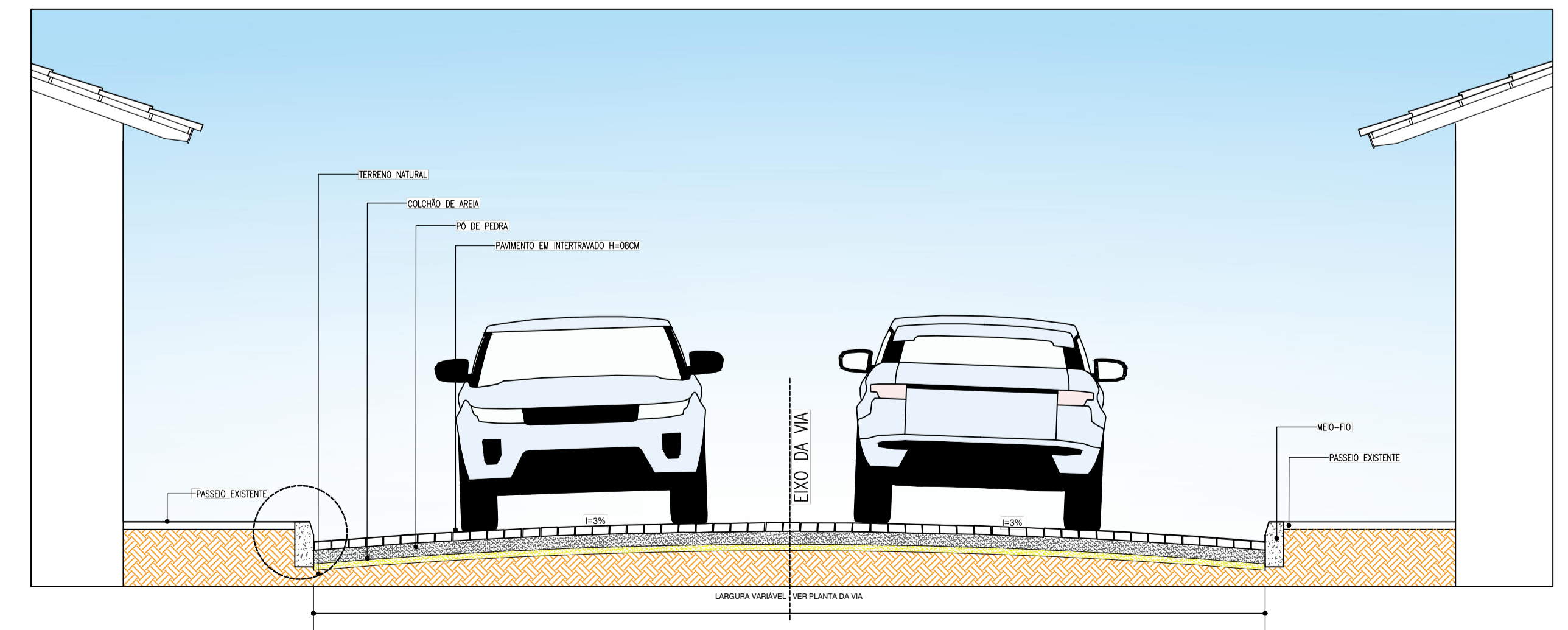
04 PERFIL LONGITUDINAL
ESCALA 1/250 RUA SDO 156



06 SEÇÃO TRANSVERSAL INICIAL 0m
ESCALA 1/50



07 SEÇÃO TRANSVERSAL FINAL 6,09m
ESCALA 1/50



05 CORTE ESQUEMÁTICO
ESCALA 1/50