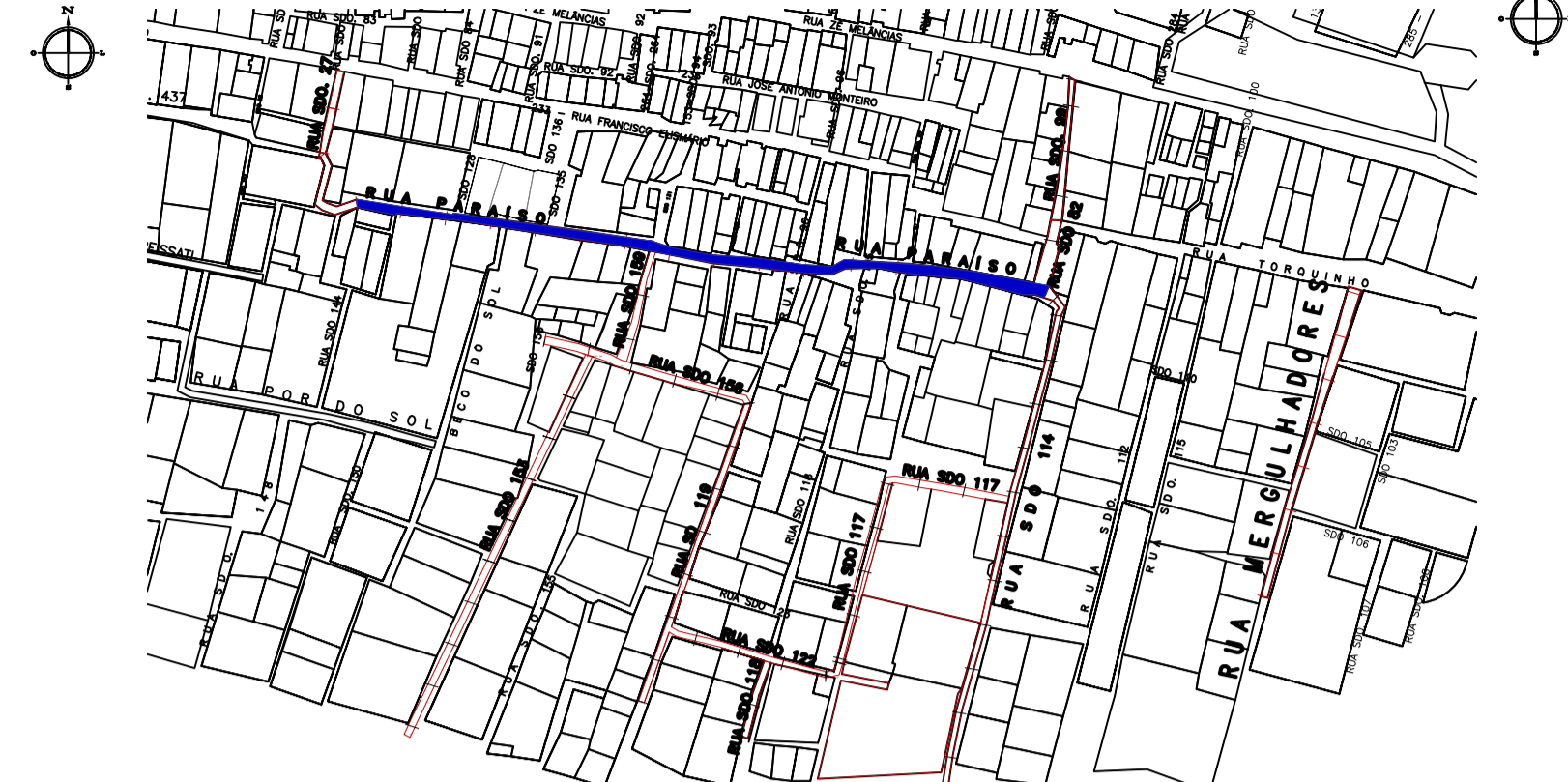


01 PLANTA BAIXA SEÇÃO 01
ESCALA 1/500 RUA PARAÍSO

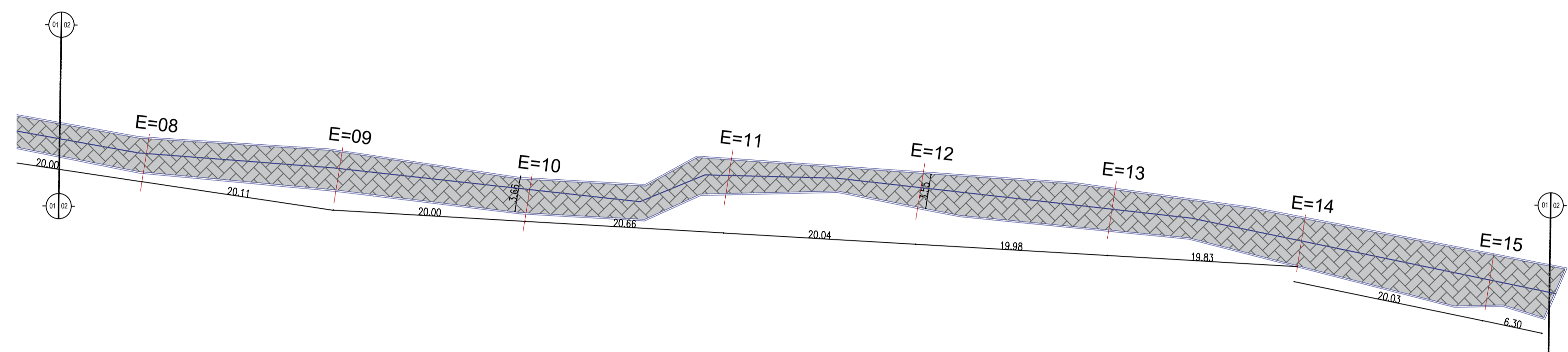


03 LOCALIZAÇÃO
SEM ESCALA

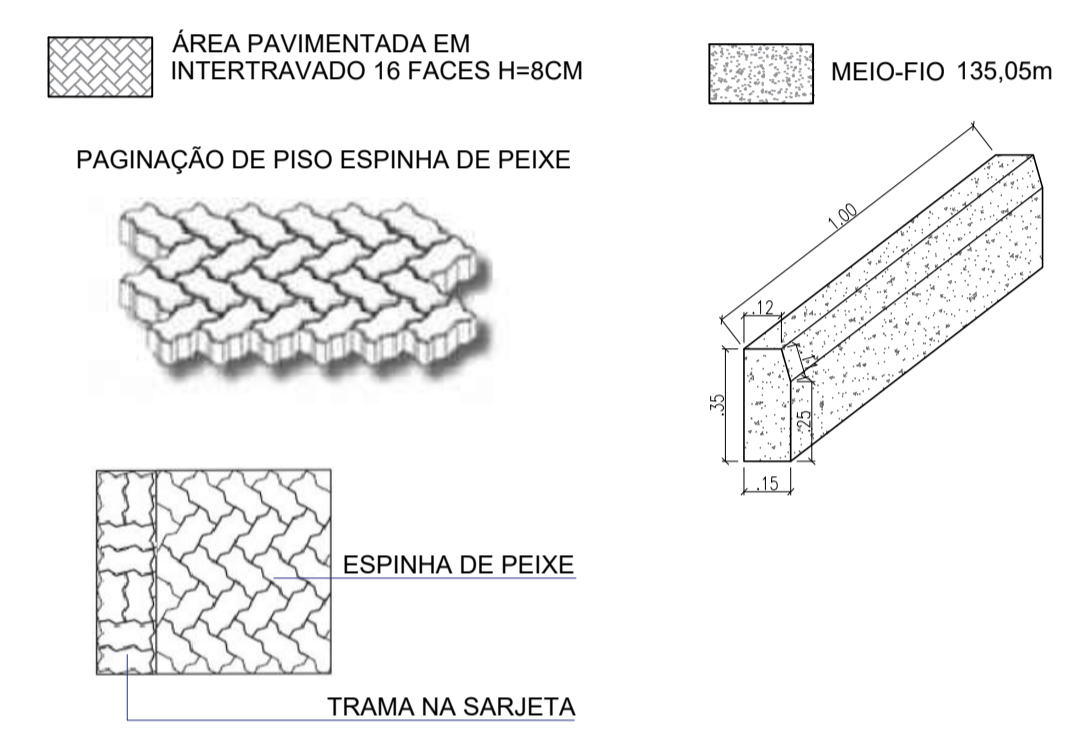
LEGENDA

RUAS	ÁREAS
RUA SDO 27	246,85
RUA PARAÍSO	1135,63
RUA SDO 99	229,11
RUA SDO 159	156,44
RUA SDO 156	306,12
RUA SDO 153	556,53
RUA SDO 119	347,15
RUA SDO 122	209,67
RUA SDO 118	105,70
RUA SDO 117	422,62
RUA SDO 114	610,22
RUA DOS MERGULHADORES	516,64
RUA SDO 82	148,80

NOTAS
SISTEMA DE COORDENADAS - SIRGAS (SIRGAS 2000)
MERIDIANO CENTRAL - 39° W GR.
PROJEÇÃO UNIVERSAL DE MERCATOR (UTM) - ZONA 24M



02 PLANTA BAIXA SEÇÃO 02
ESCALA 1/500 RUA PARAÍSO

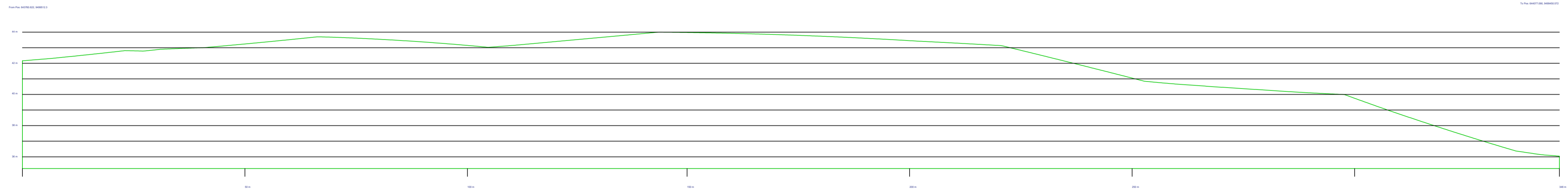


LEGENDA - EM PLANTA

MEIO-FIO EXISTENTE	CURVA DE NÍVEL
TRECHO SEM PAVIMENTO	POSTE
PAVIMENTAÇÃO ASFÁLTICA	MURO
MEIO-FIO PROJETADO	ALINHAMENTO (ESTACAS)
CERCA	SENTIDO DA ÁGUA
PROJEÇÃO COBERTA/EDIFICAÇÃO	VEGETAÇÃO
TRECHO PROJETADO	

LEGENDA - EM PERFIL

TERRENO NATURAL - PERFIL LONGITUDINAL
TERRENO PROJETADO - PERFIL LONGITUDINAL



04 PERFIL LONGITUDINAL SEÇÃO 01 E 02
ESCALA 1/750 RUA PARAÍSO

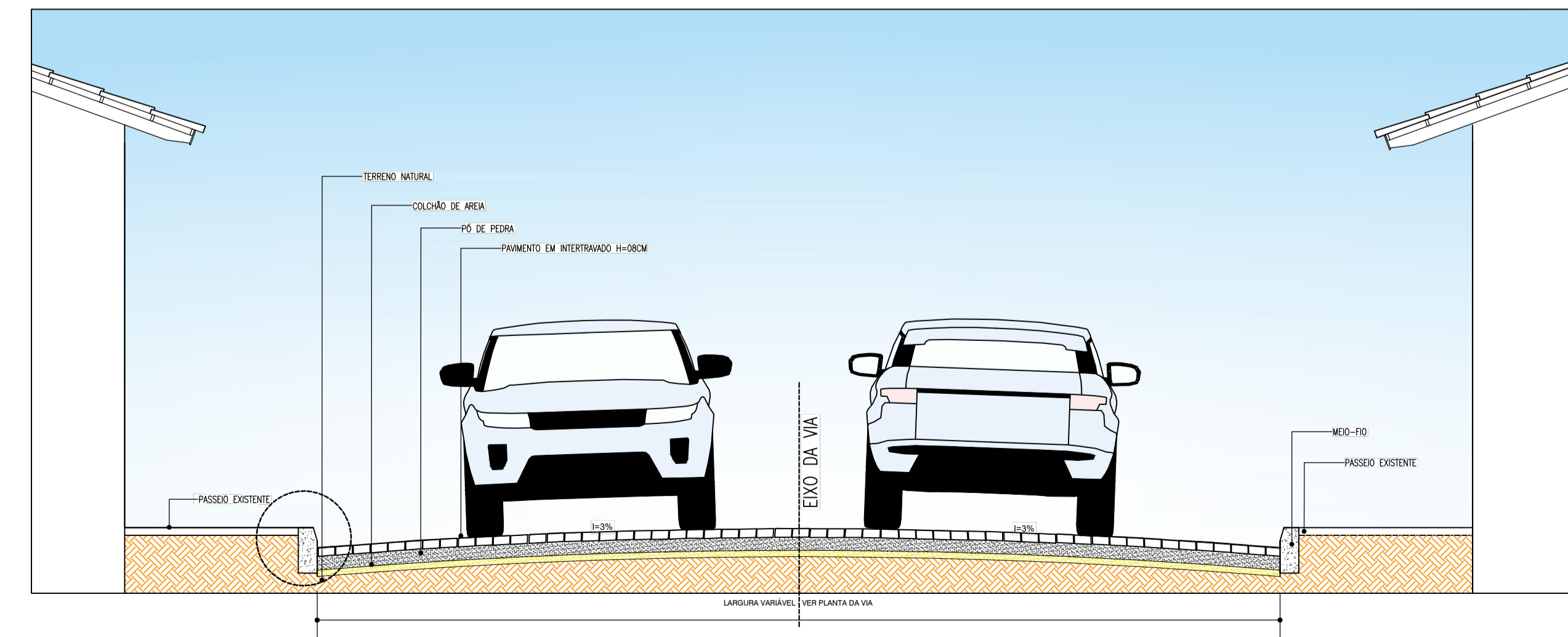
SINALIZAÇÃO HORIZONTAL

LINHA DUPLA CONTÍNUA	PARE SINAL DE PARE
LINHA DE RETENÇÃO (MARCA TRANSV.)	

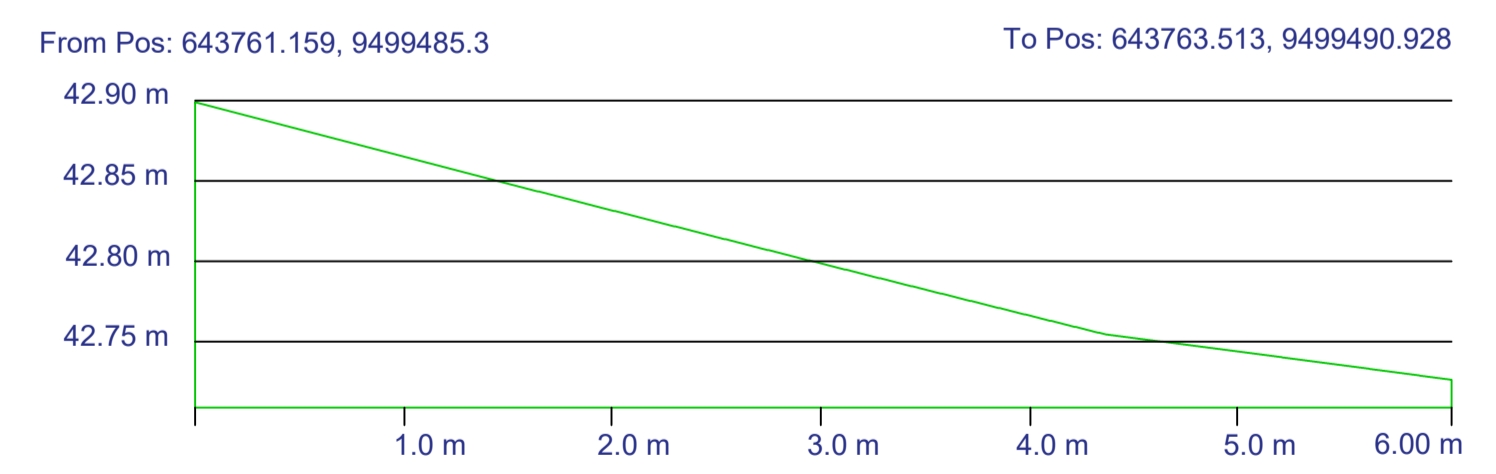
ASSINATURAS E APROVAÇÃO

PROJETISTA: _____ PROPRIETÁRIO: _____

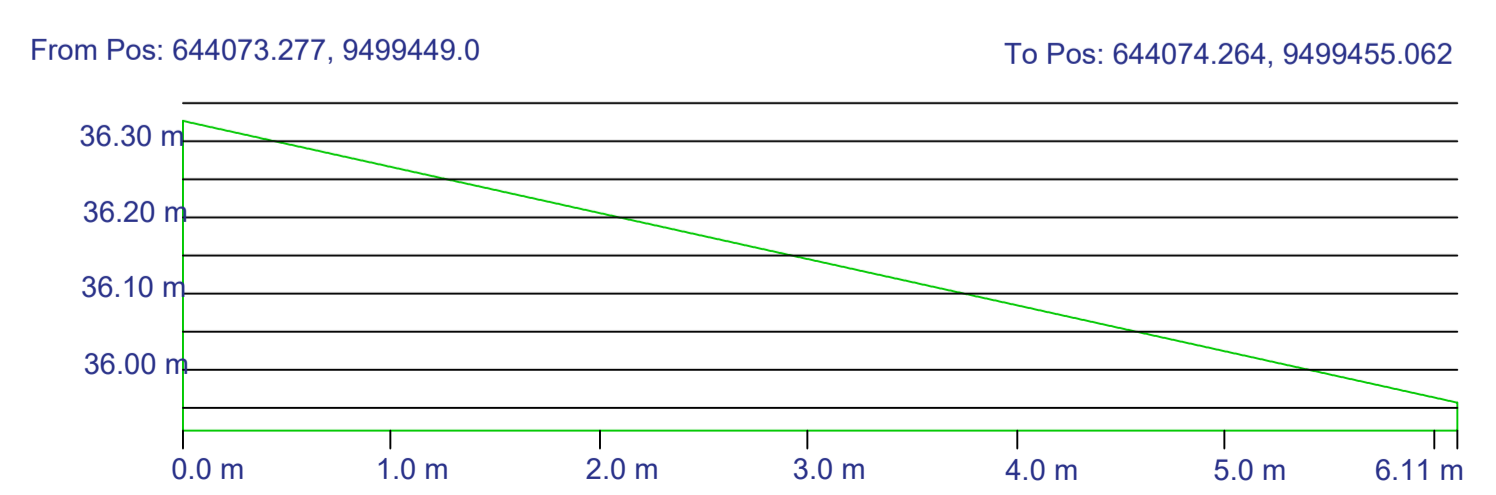
THIAGO PEREIRA GOMES
ENGENHEIRO CIVIL



05 CORTE ESQUEMÁTICO
ESCALA 1/50



06 SEÇÃO TRANSVERSAL INICIAL 0m
ESCALA 1/50



07 SEÇÃO TRANSVERSAL FINAL 611m
ESCALA 1/50

APROVAÇÃO

PREFEITURA MUNICIPAL DE ARACATI

PROPRIETÁRIO: _____

PREFEITURA MUNICIPAL DE ARACATI

OBRA: PAVIMENTAÇÃO EM INTERTRAVADO NA LOCALIDADE DE CANOA QUEBRADA ETAPA I

PROJETO: PAVIMENTAÇÃO EM INTERTRAVADO NA LOCALIDADE DE CANOA QUEBRADA ETAPA I

IDENTIFICAÇÃO DOS DESENHOS:

01. PLANTA BAIXA - SEÇÃO 01 E 02
02. PERFIL LONGITUDINAL - SEÇÃO 01 E 02
03. CORTE ESQUEMÁTICO

LOCAL: RUA PARAÍSO CANOA QUEBRADA ARACATI-CE	DATA: JANEIRO/2023	PRANCHA: 03/14
DESENHO: ELIANA MEDEIROS	ESCALA: INDICADA	